

PLANO DIRETOR DE LARANJAL PAULISTA

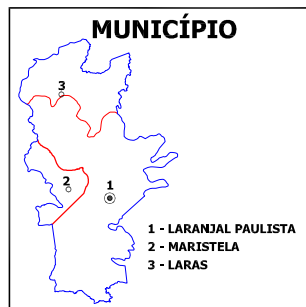
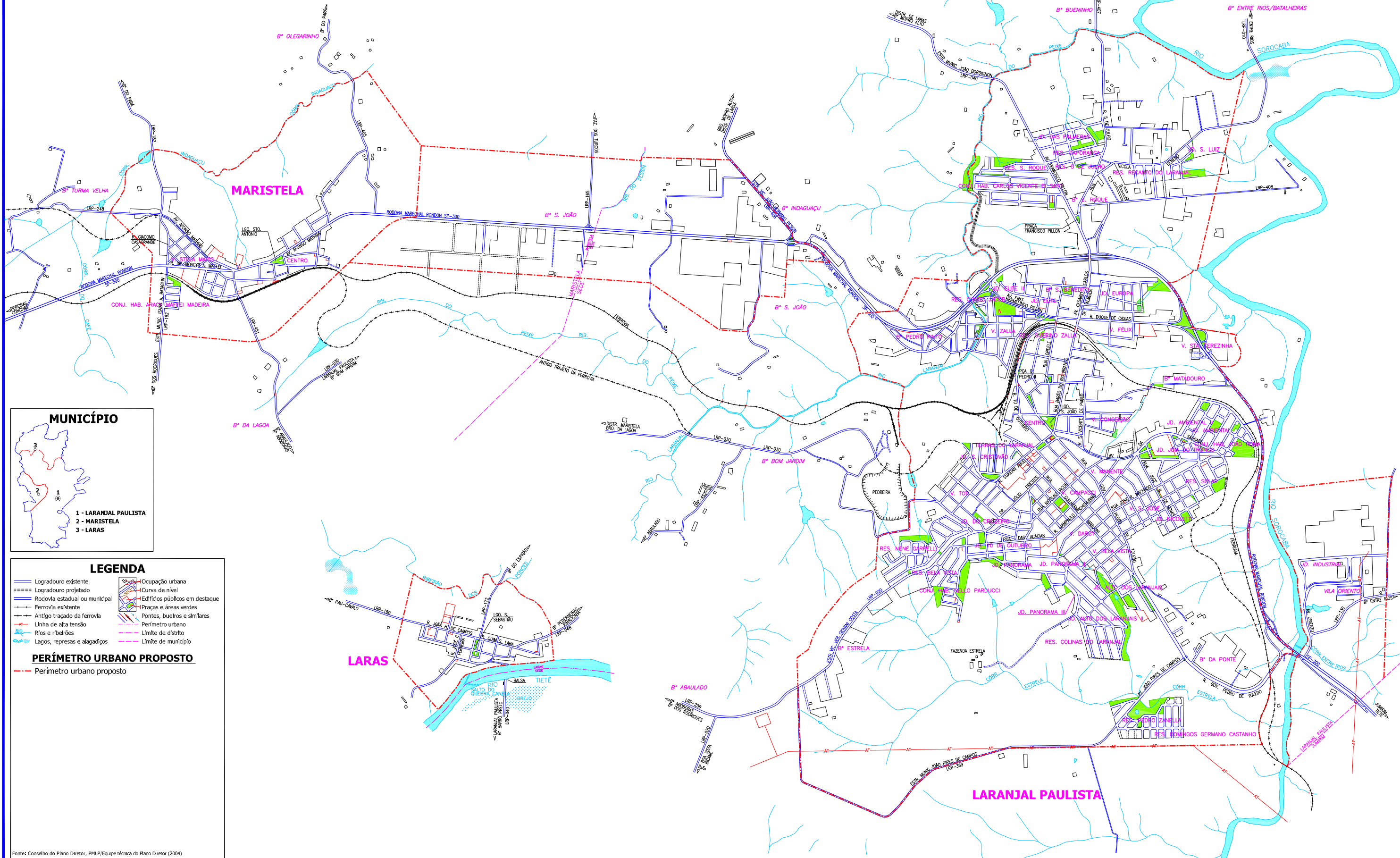
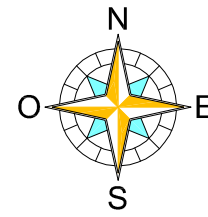
Perímetro Urbano proposto

ÁREA URBANA

Edição: Agosto de 2004

Escala: 1:25.000 (1cm=250m)

0 100 200 300 400 500m



LEGENDA

	Logradouro existente		Ocupação urbana
	Logradouro projetado		Curva de nível
	Rodovia estadual ou municipal		Edifícios públicos em destaque
	Ferrovia existente		Praças e áreas verdes
	Antigo traçado da ferrovia		Pontes, bueiros e similares
	Linha de alta tensão		Perímetro urbano
	Rios e ribeirões		Limite de distrito
	Lagos, represas e alagadiços		Limite de município

PERÍMETRO URBANO PROPOSTO

Perímetro urbano proposto

Fonte: Conselho do Plano Diretor, PMLP/Equipe técnica do Plano Diretor (2004)