

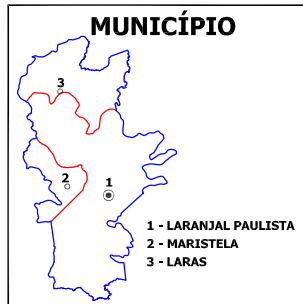
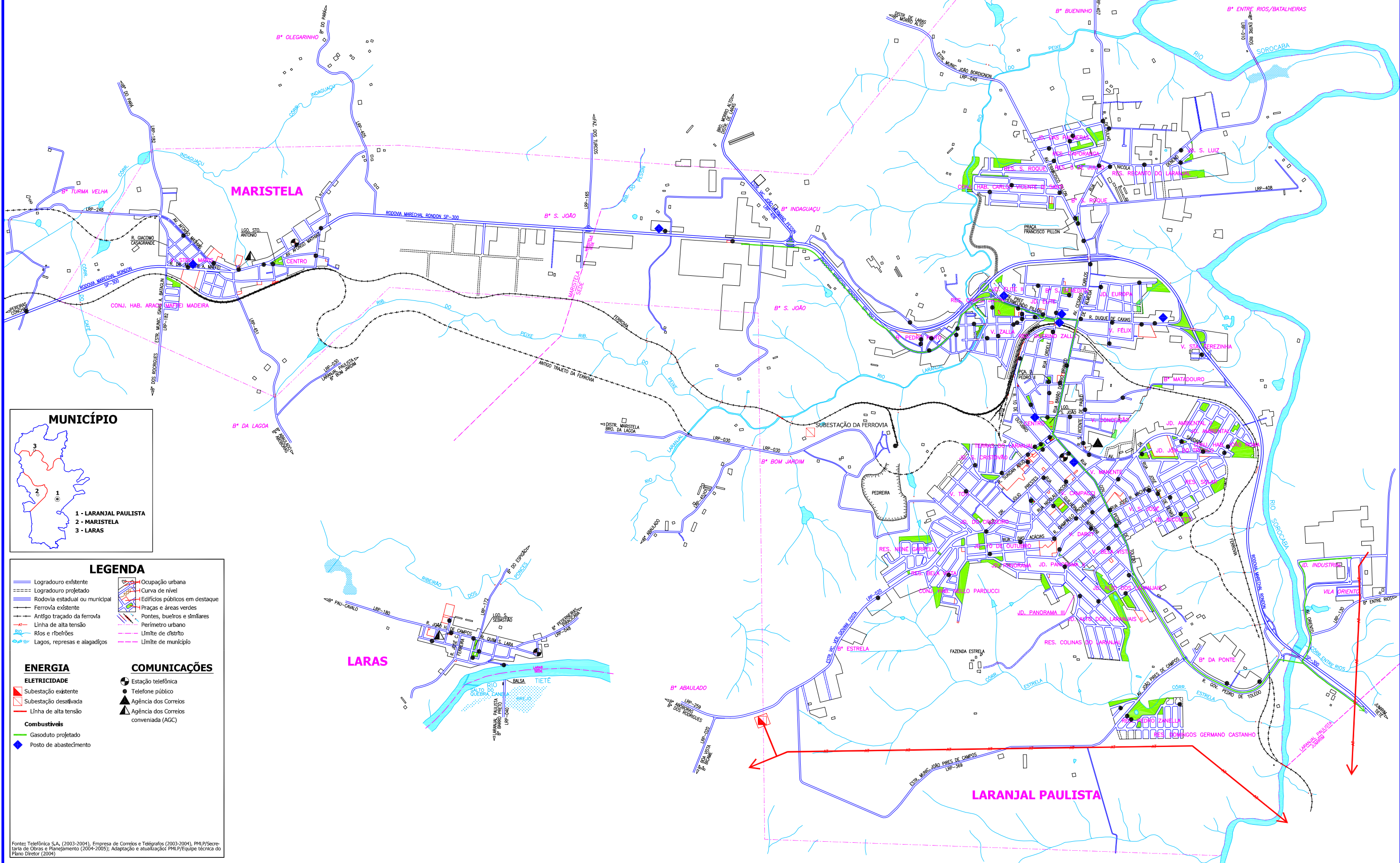
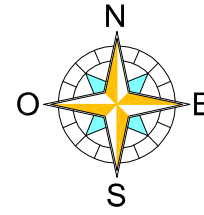
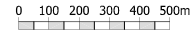
PLANO DIRETOR DE LARANJAL PAULISTA

Comunicações e energia

ÁREA URBANA

Edição: Julho de 2004

Escala: 1:25.000 (1cm=250m)



LEGENDA

<p>Logradouro existente</p> <p>Logradouro projetado</p> <p>Rodovia estadual ou municipal</p> <p>Ferrovia existente</p> <p>Antigo traçado da ferrovia</p> <p>Linha de alta tensão</p> <p>Rios e ribeirões</p> <p>Lagos, represas e alagadiços</p>	<p>Ocupação urbana</p> <p>Curva de nível</p> <p>Edifícios públicos em destaque</p> <p>Praças e áreas verdes</p> <p>Pontes, bueiros e similares</p> <p>Perímetro urbano</p> <p>Limite de distrito</p> <p>Limite de município</p>
--	---

ENERGIA

ELETRICIDADE

Subestação existente

Subestação desativada

Linha de alta tensão

Combustíveis

Gasoduto projetado

Posto de abastecimento

COMUNICAÇÕES

Estação telefônica

Telefone público

Agência dos Correios

Agência dos Correios conveniada (AGC)

Fonte: Telefônica S.A. (2003-2004), Empresa de Correios e Telégrafos (2003-2004), PMLP/Secretaria de Obras e Planejamento (2004-2005); Adaptação e atualização: PMLP/Equipe técnica do Plano Diretor (2004)