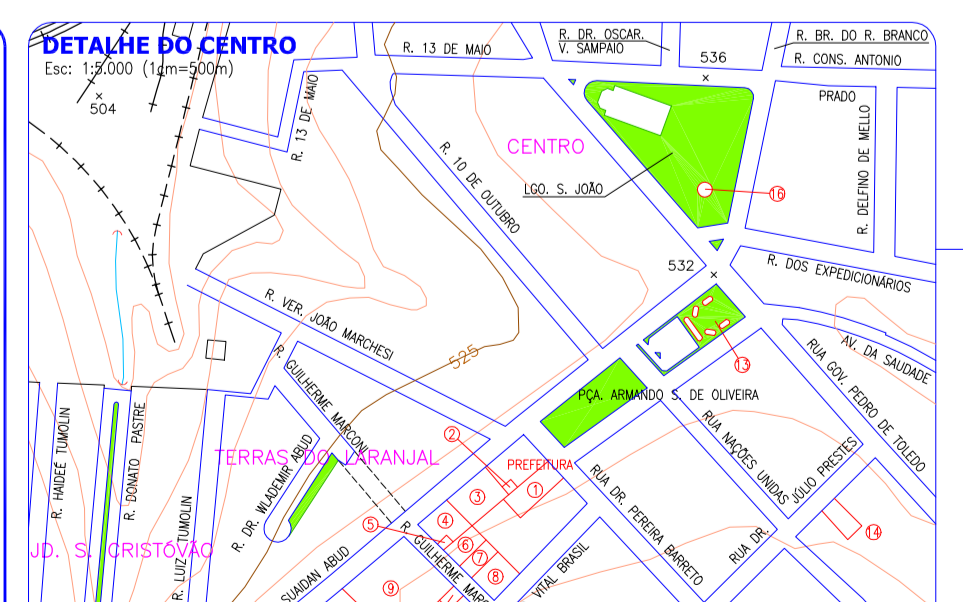
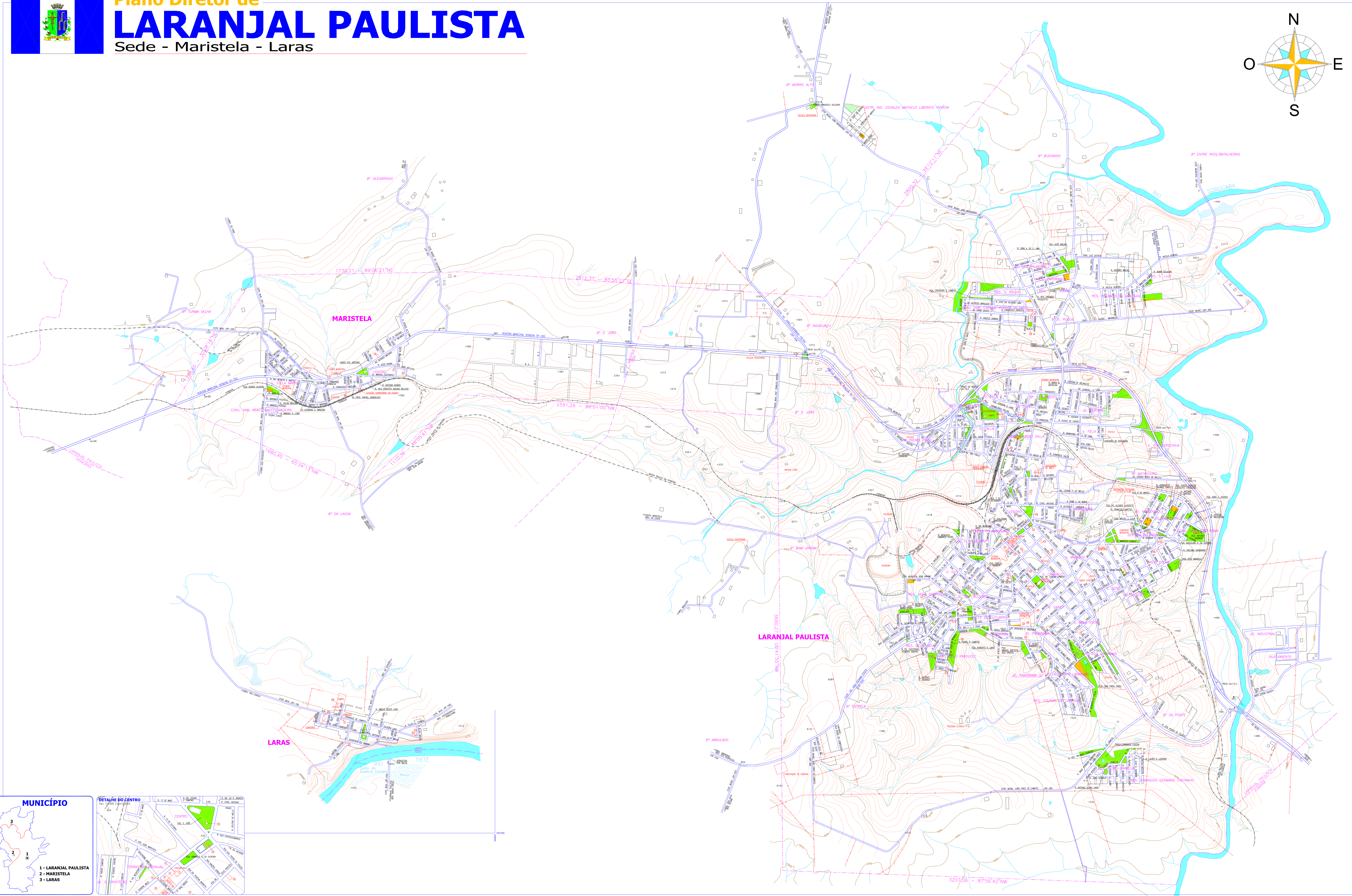
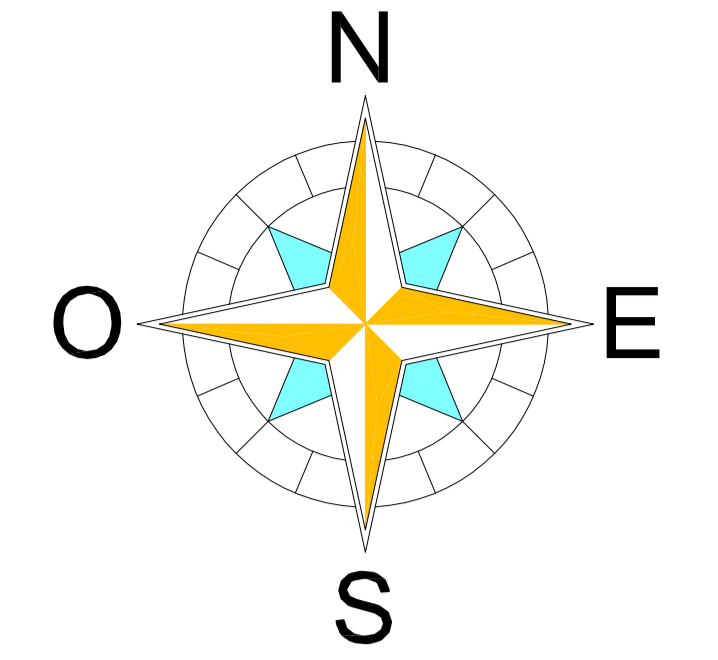




Plano Diretor de LARANJAL PAULISTA

Sede - Maristela - Laras



PRINCIPAIS FONTES <ol style="list-style-type: none"> 1. Prefeitura Municipal de Laranjal Paulista (base cartográfica e quadras fiscais), 2001-2004. 2. Instituto Geográfico e Cartográfico - IGC (levantamentos aerofotogramétricos), 1976-1977. 3. Equipe Técnica do Plano Diretor de Laranjal Paulista (levantamentos em campo, correção, complementação e adaptação), 2004. 4. Base Aerofotogrametria e Projetos S.A. (foto aérea), 2001. 5. SABESP (cadastro), 2004. Desenho final, versão de setembro de 2004. Igor Elkner 	PLANALTIMETRIA <ul style="list-style-type: none"> LOCADOURO EXISTENTE LOCADOURO PARTICULAR LOCADOURO PROJETADO RODovia ESTADUAL OU MUNICIPAL POSTES, BUENOS OU SINALIZADOS FERRAGEM EXISTENTE AVISO TRILHA DA FERROVIA LINEA DE ALTA TENSÃO RIO E RIACHO LAGO, TANQUE E ALAGADIÇO CERCA (divisão aprovada) 	CONVENÇÕES <ul style="list-style-type: none"> Ocupação Urbana (trajeto aprovada) Edifícios Públicos em Destaque Núcleos de Referência a Edifícios Públicos (em área urbana) Áreas Verdes Existentes Áreas Institucionais Vagas (contorno) Curva de Nível (equidistância de 5m) Desnível Ponto Central (distância em metros) Marco Quilométrico Rodoviário 	LIMITES E NÚCLEOS <ul style="list-style-type: none"> Limite de Município Limite de Distrito Nome de Núcleo Urbano Nome de Bairro Urbano Nome de Bairro Rural 	NÚMEROS DE REFERÊNCIA A EDIFÍCIOS PÚBLICOS <ul style="list-style-type: none"> Delegacia de Polícia e Caixa Pública Estação e Posto do Trânsito Unidade Básica de Saúde Casa da Agricultura Unidade do Serviço Militar Polícia Militar Unidade Laranjalense de Futebol Assistência Social Parque de Esportes Vigilância Sanitária Laboratório Municipal Centro de Atendimento à Saúde Pranta de Alimentação Estação Telefônica Conselho Tutelar Colégio Biblioteca Municipal e Espaço Cultural Unidade Laranjalense de Futebol Estação Ferroviária (Destinada e Criação Noturna (Atual Uso) Residência Póço Artesiano Centro Comunitário Reservatório de Água Estação de Tratamento de Água Quadra Poliesportiva Vizorrio Municipal
---	--	---	--	---

MAPA BASE DO PLANO DIRETOR
ÁREA URBANA 00 - GERAL
EDIÇÃO: SETEMBRO DE 2004 ESC: 1:10.000

748000