

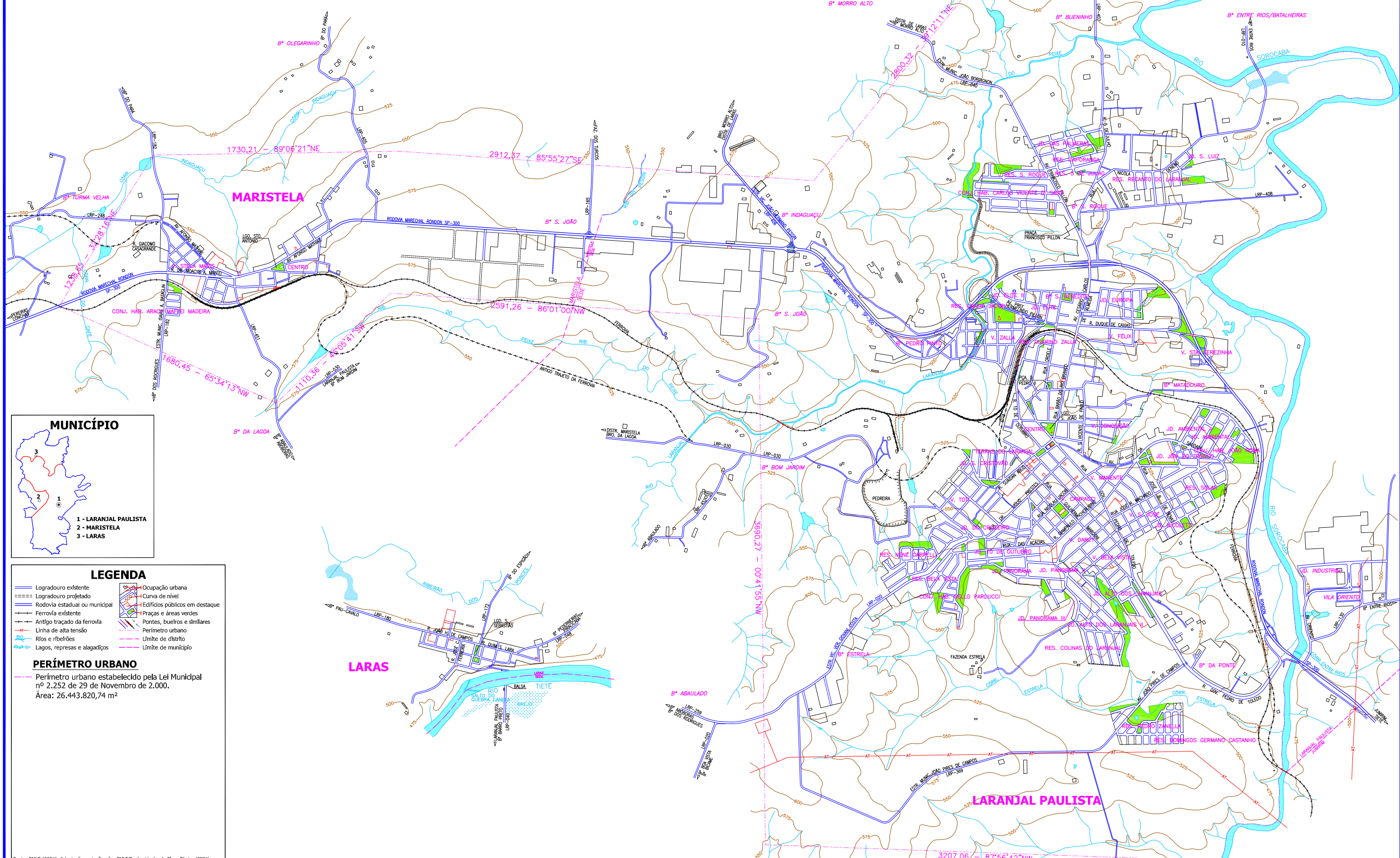
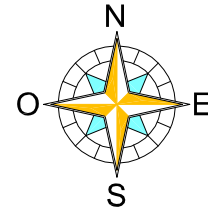
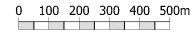
PLANO DIRETOR DE LARANJAL PAULISTA

Perímetro urbano

ÁREA URBANA

Edição: Julho de 2004

Escala: 1:25.000 (1cm=250m)



LEGENDA

Logradouro existente	Ocupação urbana
Logradouro projetado	Curva de nível
Rodovia estadual ou municipal	Edifícios públicos em destaque
Ferrovia existente	Praças e áreas verdes
Antigo traçado da ferrovia	Pontes, buéiros e similares
Linha de alta tensão	Perímetro urbano
Rios e ribeirões	Limite de distrito
Lagos, represas e alagadiços	Limite de município

PERÍMETRO URBANO

Perímetro urbano estabelecido pela Lei Municipal nº 2.252 de 29 de Novembro de 2.000.
Área: 26.443.820,74 m²

Fonte: PMLP (2004); Adaptação e atualização: PMLP/Equipe técnica do Plano Diretor (2004)