

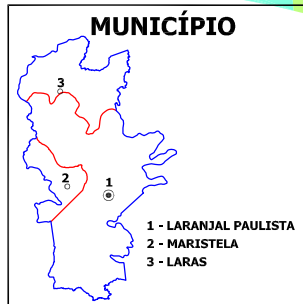
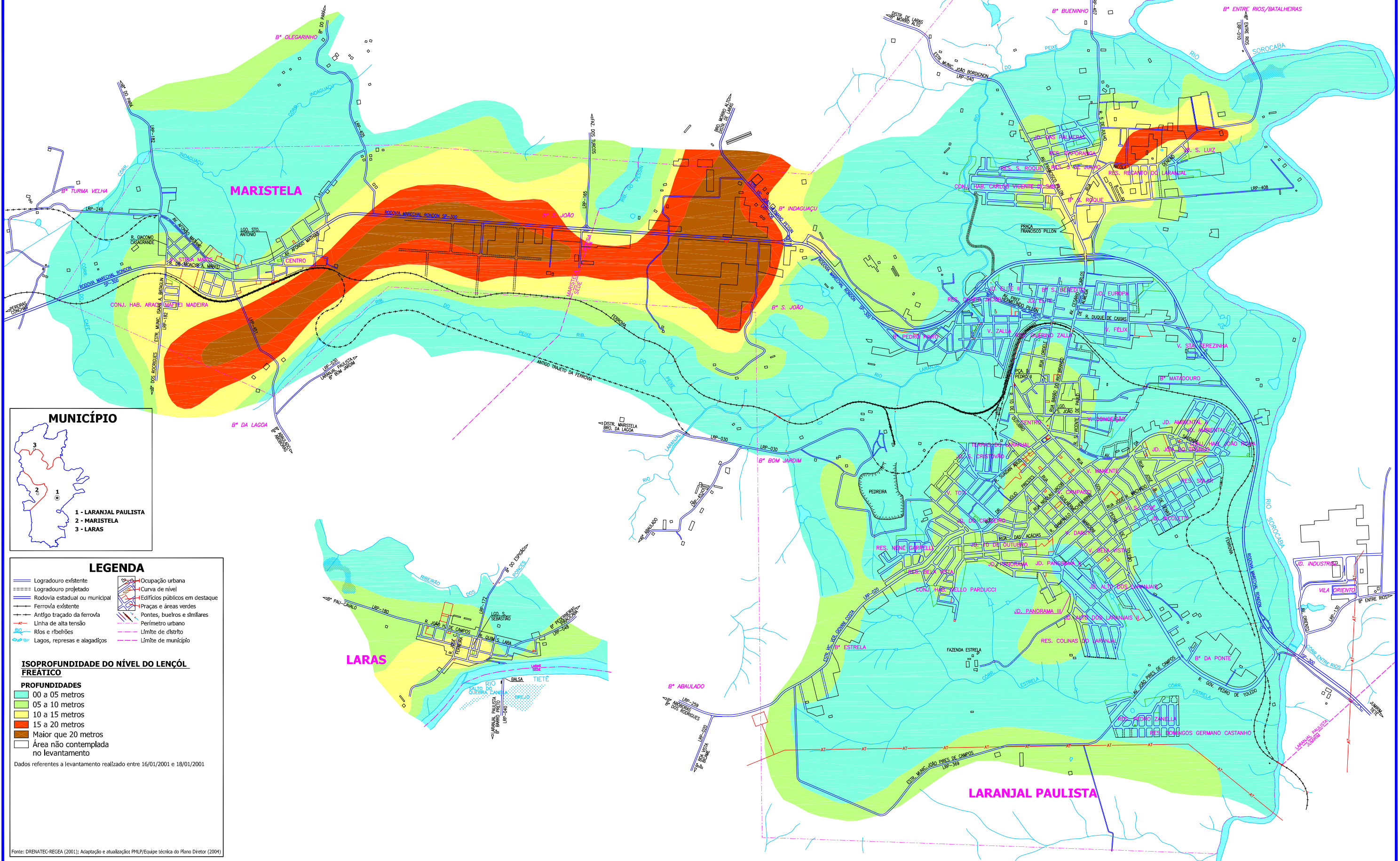
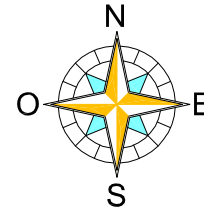
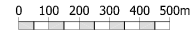
# PLANO DIRETOR DE LARANJAL PAULISTA

## Isopropfundidade do nível do lençól freático

ÁREA URBANA

Edição: Julho de 2004

Escala: 1:25.000 (1cm=250m)



**LEGENDA**

Logradouro existente	Ocupação urbana
Logradouro projetado	Curva de nível
Rodovia estadual ou municipal	Edifícios públicos em destaque
Ferrovia existente	Praças e áreas verdes
Antigo traçado da ferrovia	Pontes, buéiros e similares
Linha de alta tensão	Perímetro urbano
Rios e ribeirões	Limite de distrito
Lagos, represas e alagadiços	Limite de município

**ISOPROFUNDIDADE DO NÍVEL DO LENÇÓL FREÁTICO**

**PROFUNDIDADES**

- 00 a 05 metros
- 05 a 10 metros
- 10 a 15 metros
- 15 a 20 metros
- Maior que 20 metros
- Área não contemplada no levantamento

Dados referentes a levantamento realizado entre 16/01/2001 e 18/01/2001

Fonte: DRENATEC-REGEA (2001); Adaptação e atualização: PMLP/Equipe técnica do Plano Diretor (2004)